

# Spécificités Géostratégiques de la Région du Golfe Arabique

## Introduction

### Préface

Le Golfe Arabique est d'une importance capitale aux niveaux régional et international. Ceci en fait de lui une force ayant un impact sur le Régime International; il tire ce pouvoir de ses spécificités géostratégiques et géopolitiques constituant l'un des éléments et caractéristiques les plus vitaux de cette région. Notant que les spécificités géostratégiques et géopolitiques sont d'une importance allant bien au-delà de celle du cadre géographique, à la fois régional et local, ainsi que les caractéristiques de la population et la force économique, jusqu'à un plus large éventail de dimension mondiale affectant le monde dans son ensemble.

Le fait d'étudier les spécificités ou caractéristiques géostratégiques d'un endroit ou d'un pays particulier ne se limite pas à la détermination ni à la description statique des paramètres terrestres selon le point de vue astronomique ou géographique. Cette étude doit dépasser cela pour atteindre sa valeur politique et stratégique qui renouvelle l'identité distinguée de l'Etat et guide sa politique intérieure et extérieure pour assurer ses intérêts considérés vitaux pour sa pérennité et son développement. De plus, les spécificités géostratégiques sont prises en compte lors de la conclusion d'alliances internationales et régionales, et de nombreuses décisions stratégiques, politiques et économiques dans le domaine de la politique étrangère en dépendent. C'est l'idée que Napoléon BONAPARTE a exprimé en mentionnant ce que signifie connaître la géographie du monde, c'est connaître sa politique extérieure.

Dans ce sens, toute étude des spécificités géostratégiques de la Région du Golfe Arabique doit tendre à discerner la singularité et la distinction qu'offre ladite Région, afin d'entrer dans les détails de cette Région vitale du monde, à la recherche des éléments de sa croissance et de son développement, dans sa dimension historique, passant par son présent pour but d'envisager son avenir et sa position aux niveaux régional et international. Par conséquent, les Etats de la Région pourraient s'imposer comme les principaux acteurs géopolitiques sur la scène des relations internationales. L'étude devrait également aborder les coûts exorbitants que le Golfe Arabique a payés pour cette position stratégique, où la géographie distincte du Golfe est devenue une grande préoccupation et un fardeau lourd à porter sur ses entités politiques et sociales. Cette recherche est divisée en cinq axes:

- 1. Polémique terminologique sur: Golfe Persique ou Golfe Arabique?**
- 2. Position astronomique.**
- 3. Position géographique.**
- 4. Détroit d'Ormuz.**
- 5. Importance géopolitique de la Région du Golfe Persique.**

## 1. Polémique terminologique sur: Golfe Persique ou Golfe Arabique?

Le Golfe Arabique a été reconnu par de nombreuses dénominations dans le passé, y compris le Golfe Persique, la Mer Inférieure, la Mer Amère, la Terre de Dieu, la Terre de la Mer, le Golfe de Bassorah, le Golfe de Qatif et le Golfe de Bahreïn. La plus ancienne dénomination connue du Golfe est la Mer de Dieu, qui a duré jusqu'au troisième millénaire avant notre ère. Ensuite, la dénomination a changé pour devenir Mer du Soleil Levant et, est demeurée, par la suite, applicable jusqu'au deuxième millénaire avant notre ère. Outre ce qui précède, le Golfe Arabique est nommé Mer des Chaldéens au premier millénaire avant JC. Peu après, au cours de la seconde moitié du premier millénaire avant JC, cette dénomination a changé pour devenir Mer du Sud. Néanmoins, les Arabes ont adopté le terme du Golfe de Bassorah pendant la période des conquêtes arabes à l'époque du Calife Omar BIN AL-KHATTAB, avec la mention que l'Empire Ottoman a continué à adopter ce terme dans toutes ses correspondances militaires et diplomatiques.

Actuellement, malgré que la dénomination du Golfe Arabique soit la plus répandue, les Iraniens demeurent toujours attachés à la dénomination du Golfe Persique et, ils n'ont pas accepté que les Arabes adoptent le terme Golfe Arabique. Ce désaccord n'est qu'un miroir où se reflète la différence idéologique qui est en pleine recrudescence entre les Rives du Golfe Arabique et Persique. Les Iraniens fondent leurs arguments sur le fait que depuis l'époque des Portugais, et même des Britanniques, les colonialistes ont utilisé la dénomination du Golfe Persique dans toutes leurs correspondances. En retour, les Golfiens ont employé la même dénomination dans leurs correspondances avec ces forces, notamment l'Accord Anglo-Koweïtien de 1899<sup>1</sup> (Est un Traité où le Royaume-Uni a promis de protéger l'intégrité territoriale du Koweït) et la Proclamation d'indépendance du Koweït en 1961, dans ces deux versions, Arabe et Anglaise. Il convient de signaler que **Sir Charles BELGRAVE**<sup>2</sup>, Représentant du Royaume-Uni dans le Golfe dans les années 1930, a inventé la dénomination du Golfe Arabique pour faire pression sur les Iraniens à cause du différend sur les îles de Bahreïn. Par contre, les Iraniens ont affirmé avec certitude qu'ils ont le droit d'adopter la dénomination du Golfe Persique. Ils étaient leur argument d'après l'utilisation de cette dénomination dans certains documents officiels émis par les Nations Unies. Par ailleurs, il est bon de souligner que « la Conférence des Nations Unies sur la normalisation des noms géographiques a réitéré, lors de ses réunions, le terme du Golfe Persique en présence de Représentants des Arabes. »<sup>3</sup>

De plus, le Secrétariat des Nations Unies a publié un document officiel en 1976 où il a employé la dénomination du Golfe Persique considérée comme officielle pour le Golfe.

---

<sup>1</sup> Voir l'annexe des documents Arabes, document no. 1.

<sup>2</sup> Sir Charles BELGRAVE, (9 Décembre 1894-1828 Février 1969) était un citoyen britannique et conseiller les dirigeants de Bahreïn de 1926 jusqu'en 1957, comme « Administrateur en Chef » ou « adviseur ».

<sup>3</sup> Zafer AL-AJMI, Sécurité du Golfe Arabique, son développement et ses problèmes du point de vue des relations internationales, Centre d'Études sur l'Unité Arabe, première édition, Beyrouth, 2006, p.47.

Pour réaffirmer son appui à cette dénomination, le Secrétariat a délivré un second document, publié le 18 août 1994<sup>1</sup>, qui confirme le contenu du premier en utilisant le terme du Golfe Persique. À cet égard, il est utile de mentionner que le Prince Grec de la mer, **Niarchos**<sup>2</sup>, a lancé la dénomination du Golfe Persique. Il a passé par le Golfe, le long de la côte Perse lorsqu'il est rentré de l'Inde pour aller à l'Iraq par la flotte Grecque en négligeant la côte Arabe, où Alexandre l'attendait. De là, la dénomination du Golfe Persique a vu le jour et est devenue répandue et connue. À travers la Grèce, ladite dénomination est passée à d'autres civilisations Occidentales.

Les Arabes réfutent ces arguments en disant que **Niarchos** n'a vu que la côte Perse du golfe. En outre, les peuples habitant sa rive Perse sont en majorité des Arabes. Aussi les Perses ne sont pas Peuple des mers, mais ce sont les Phéniciens puis les Arabes qui en étaient, même durant la période de la gloire de l'État Perse. De plus, la côte Nord-Est, qui forme la côte Iranienne, est surtout composée de hautes montagnes difficilement accessibles. Ce qui signifie, géographiquement, que les tribus Perses et les autorités *de facto* sont loin de la mer, au contraire de la côte Arabe. Par conséquent, il est tout à fait normal que la mer, où les tribus Arabes se répandent le long de ses rives, se nomme Golfe Arabe. "Et il y a ceux qui disent que, conformément au déploiement du Nationalisme Arabe, et pour tenir tête au Royaume-Uni, l'État dominant dans le Golfe, qui était contre le Nationalisme Arabe, les Nationalistes Arabes ont employé le terme du Golfe Arabe, en tout premier lieu le Président Égyptien **Gamal ABDEL NASSER**, qui a commencé à utiliser ce terme depuis 1959. Notant qu'il n'y a aucune preuve qu'il a été le premier à l'utiliser. »<sup>3</sup> En outre, certains chercheurs et historiens étrangers affirment l'arabité du Golfe et l'appellent Golfe Arabe. Au premier rang figure « le voyageur Danois **Carsten NIEBUHR**<sup>4</sup>, qui s'est rendu dans la Péninsule Arabe en 1762, a déclaré qu'il était ridicule que nos géographes décrivent les pays Arabes comme étant soumis au règne des rois Perses alors qu'ils n'ont jamais été en mesure d'exercer leur pouvoir suprême sur la côte maritime dans leur pays. Mais ils ont admis à contrecœur que cette côte reste la propriété des Arabes. »<sup>5</sup> En Janvier 1990, **John PEPPER**<sup>6</sup> a écrit une étude dans le magazine français Le Monde sur le Golfe où révèle la dénomination du

---

<sup>1</sup> Voir l'annexe des documents Arabes, document no. 2.

<sup>2</sup> Commandant de la flotte d'Alexandre et le plus éminent de ses chefs militaires. C'est lui qui a mené la campagne d'Alexandre dans la région méditerranéenne.

<sup>3</sup>Zafer AL-AJMI, **Sécurité du Golfe Arabe, son développement et ses problèmes du point de vue des relations internationales**, op. cit. p.47.

<sup>4</sup> **Carsten NIENUHR**: Est un explorateur et géomètre-expert Allemand. Il consacra sa carrière au service Danemark. Il s'est joint à l'équipe d'exploration scientifique que le Roi Frédéric V de Denmark en 1760. Le but de cette exploration est de formuler un rapport détaillé sur la Péninsule Arabe, la Syrie et l'Egypt. Dans son rapport, il a nommé le Golfe, Golfe Arabe.

<sup>5</sup> Ahmad ATWE, **les Emirats Arabes Unis: son origine et son développement**, publications du bureau commercial pour l'imprimerie et l'édition, Beyrouth, 1981, p. 10.

<sup>6</sup> John PEPPER, professeur à l'Institut National des Langues et Civilisations Orientales à Paris. Il a de nombreuses études sur le Moyen-Orient et le Golfe Arabe, ainsi de nombreux articles, notamment l'article publié dans le journal français Le Monde.

Golfe Arabique. L'ambassade d'Iran a protesté et écrit en réponse à Pepper, qui à son tour, a riposté avec efficacité et étayé cela par des arguments scientifiques. Il a de même présenté la **Carte de Locarno**<sup>1</sup>, ancienne carte datant de 1667, qui figure que le Golfe est un **Sein Arabique**, c'est-à-dire Golfe Arabique. De plus, la **projection de Mercator**<sup>2</sup> datant de l'époque de l'Empire Ottoman a été aussi délivrée où est indiquée la dénomination du Golfe Arabique.

Néanmoins, certains pays emploient uniquement le terme du Golfe pour but d'éviter d'entrer en conflit: si c'est Golfe Arabique ou Golfe Persique? De même, des entreprises ayant des intérêts dans la Région ne prennent pas le risque de contrarier l'une des parties, parmi elles nous citons la Chine qui se contente d'utiliser la dénomination du Golfe uniquement pour satisfaire, à la fois, les deux parties. Il convient de rappeler que certains écrivains, parmi eux des écrivains Arabes, soutiennent la Révolution Islamique en Iran et étroitement s'attachent à l'Arabisme et sa théorie en même temps.

Dans ce contexte, de nouvelles dénominations sont récemment apparues, notamment le Golfe Islamique et le Golfe International. Mais cela n'a pas empêché l'escalade du différend entre les deux parties. L'un des différends le plus marquant de nos jours est la colère Iranienne contre **Google** qui s'abstient de considérer le Golfe Persique sur ses cartes électroniques. Alors, l'Iran a vivement critiqué cette action et l'a considérée comme une violation de l'histoire et du droit iraniens. Selon Iran, cette action a mené Google à perdre sa crédibilité scientifique. Cela a été répété avec le site du magazine scientifique et électronique National Geographic, qui a appelé le Golfe "Golfe Arabique" il y a des années, cela l'a exposée à de violentes attaques des Iraniens. Sur le site du réseau social **Twitter**, des activistes Iraniens ont lancé un lien sur Google Maps pour soutenir la dénomination du Golfe Persique.

En passant en revue les étapes du différend sur la dénomination du Golfe, si c'est Arabique ou Persique, nous concluons que seule la partie la plus dominante ait le pouvoir d'imposer la dénomination du Golfe et, les preuves historiques en sont nombreuses. Autrefois, le Golfe a été nommé par la Mer Amère en référence aux Assyriens qui ont contrôlé ses rives et ont obligé tous les peuples à l'utiliser. Mais bientôt, cette dénomination a disparu avec la chute de l'État Assyrien. À l'apogée de sa puissance, l'Empire Ottoman l'a appelé le Golfe de Bassora et, a pressé toutes les tribus de ses rives à adopter cette dénomination qui a commencé à diminuer considérablement voire disparaître complètement avec la faiblesse de l'Empire Ottoman jusqu'à son effondrement. Par conséquent, ce différend entre les Arabes et les Iraniens reflète un conflit politique et stratégique de portée historique, c.à.d domination du Golfe avec ses eaux, ses îles, sa richesse pétrolière et sa décision stratégique.

---

<sup>1</sup> Voir l'annexe des cartes Arabes, carte no. 2.

<sup>2</sup> Voir l'annexe des cartes Arabes, carte no.3.

Lorsque l'Iran soutient l'utilisation de la dénomination du Golfe Persique il soutient également sa position historique considéré comme la première force régionale dans le Golfe. Par conséquent, les acteurs principaux du nouvel Ordre Mondial doivent tenir compte ce fait irréfutable lorsqu'ils concluent leurs alliances dans la Région. « À cet égard, il importe de souligner que les réflexions chauvines iraniennes, l'hostilité d'Iran envers les Arabes et son attachement au Golfe Persique se sont également étendus à la Gauche Iranienne et au Parti Communiste Iranien, le Toudeh. Cela signifie par la suite que ces réflexions s'étendent aux divers mouvements politiques et forces de la société Iranienne du Shah à la Révolution Iranienne jusqu'à la Gauche. »<sup>1</sup> Donc, l'attachement de l'Iran à la dénomination du Golfe Persique est lié au désir d'affirmation de soi plutôt qu'à une affirmation de droits ou d'histoire.

Concernant les Arabes qui s'attachent bien à la dénomination du Golfe Arabique, leur renoncement au Golfe Persique - malgré qu'ils l'aient utilisé au début du XXe siècle dans leurs programmes éducatifs et leurs correspondances diplomatiques - est une indication du changement des conditions régionales et du déclin de l'influence Iranienne sur les pays Occidentaux après la chute du Shah d'une part, et sur les pays du Golfe eux-mêmes après le succès de la Révolution Islamique en Iran d'autre part. La dénomination du Golfe Arabique est considérée comme le point culminant de la période où le Nationalisme s'est largement répandu et, par la suite a envahi la rue Arabe, surtout après la prise du pouvoir du Président Gamal ABDEL NASSER et l'agression tripartite contre l'Égypte.

Pour autant, on ne peut pas nier le fait que le différend sur la dénomination du Golfe Arabique des deux parties est devenu un article abordé localement et un moyen efficace pour but de mobiliser le soutien interne des régimes dirigeants en adaptant l'idéologie pour cacher les défaillances de ces régimes. Ce différend a mené les peuples des deux rives à une situation où la discrimination, la haine et le ressentiment mutuel sont aggravés. Alors que beaucoup de gens ont complètement oublié que les peuples vivants espérant arriver à des progrès s'intéressent à l'essentiel et tirent avantage des écueils du passé afin d'améliorer leur avenir. Ici, on peut citer deux exemples à cet égard. La France, par exemple, ne s'est pas opposée à appeler le canal qui la relie au Royaume-Uni, par canal Britannique, malgré leur passé qui a connu des guerres de plus de cent ans. Malgré que l'Inde connaît une période de changement pour devenir une puissance mondiale et posséder des armes nucléaires, elle ne s'est pas opposée à appeler la mer adjacente à ses côtes la Mer Arabique.

---

<sup>1</sup> Abdul Hamid AL-MOWAFI, **Oman et la sécurité du Golfe**, Dar Al-Shourouk, le Caire, 2010, p 36.

## 2. Position astronomique

La position astronomique d'un endroit est l'emplacement de cet endroit par rapport à la longitude et à la latitude, ou spécifiquement à la ligne de Greenwich (Est et Ouest) et au cercle de l'Équateur (Nord ou Sud).

L'intérêt de recherche du site par rapport à la longitude se limite à la connaissance du temps et de ses variances, contrairement à l'emplacement de l'endroit par rapport à la latitude, qui met en évidence l'état du climat et ses fluctuations de la température aux extrêmes. Cela nous permet de déterminer les types de vie agricole et animale qui prévalent dans toutes les parties de l'endroit et ainsi, nous pouvons déduire les modèles économiques dominants et le pourcentage de réalisation de la sécurité alimentaire.

Le Golfe Persique/Arabique est situé au Sud-Ouest de l'Asie, entre les longitudes 45 et 60 degrés et les latitudes 30 et 35 degrés. Il se trouve dans le cercle orbital (Tropique du cancer)<sup>1</sup>. À l'Ouest, il est entouré par les côtes de la Péninsule Arabique, à l'Est par la côte Iranienne, au Sud par le détroit d'Ormuz et le Golfe d'Oman et au Nord par la côte Iraquienne<sup>2</sup>. Cela signifie que la plupart des territoires du Golfe Persique/Arabique sont situés dans la zone tropicale chaude avec des conditions climatiques désertiques sur une grande partie des territoires intérieurs de ces pays. Ces conditions ont abouti à l'émergence de la communauté tribale, en particulier sur ses côtes, qui ont été au centre de la population et de l'activité politique. Selon l'astronomie, nous concluons que les pays du Golfe ont les mêmes caractéristiques climatiques et agricoles, ce qui conduit à des similitudes dans la production (agricole - industrielle - animale). Cela signifie l'absence d'intégration économique, de sécurité alimentaire et la nécessité d'importations extérieures pour compenser la pénurie du marché intérieur. Cela conduira par la suite à l'abandon des modes de consommation qui sont étrangers aux sociétés du Golfe et qui entraînent une dépendance économique absolue. En outre, parmi les effets les plus marquants de la similitude des caractéristiques climatiques entre les pays du Golfe, il y a la diminution du pourcentage du commerce intra-Golfe en raison de l'absence de diversification des formes de production en faveur des importations en provenance de l'étranger.

## 3. Position géographique

"Le Golfe est actuellement considéré comme l'une des baies internationales, c'est-à-dire une partie de la haute mer, et les navires sont libres de le traverser, hormis la partie qui est soumise à la juridiction territoriale des États côtiers bordant le Golfe."<sup>3</sup> Le Golfe d'Oman est l'entrée naturelle du Golfe Persique, car à travers le détroit d'Ormuz il s'étend sur une distance d'environ 8 km, en particulier l'île de Musandam au Shatt al-Arab, et sa largeur maximale est de 32 km. La profondeur des eaux du Golfe varie d'une région

---

<sup>1</sup> Fathe Abbas AL-JABBOURI, **l'histoire du Golfe Arabique**, Dal-El-Fekr. Oman – Jordanie, deuxième édition, 2013, p.12.

<sup>2</sup> Abdul Razzaq KHALAF TAI, **Le différend Émirati-Iranien sur les trois îles, la Grande Tunb, la Petite Tunb et Abu Musa**, Maison d'Ibn Al-Atheer pour l'imprimerie et l'édition, Mossoul, 2009, p. 25.

<sup>3</sup> Yehya RAJAB, **la sécurité du Golfe Arabique à la lumière des changements régionaux et internationaux**, première partie, Centre d'Al-Mahrousa pour la Recherche et l'Édition, le Caire, 1997, p. 20.

à l'autre<sup>1</sup>, et elles sont généralement plus profondes près du côté iranien, mais en ce qui concerne le détroit d'Ormuz, la profondeur des eaux sur le côté Arabe est plus grande que celle du côté Iranien.

La disparité de profondeur des eaux du Golfe entre les rives Arabe et Iranienne a grandement affecté la disparité du niveau des civilisations entre les deux rives. Ensuite, du côté Arabe, la faible profondeur des eaux et l'inadéquation pour l'accostage des navires, ont, à la fois, appelé l'attention des colonialistes et des envahisseurs vers le rivage Iranien pour construire des ports militaires et commerciaux. Ainsi ce rivage a connu une forte croissance dans le mouvement commercial et économique qui a surpassé celle qui se trouve à l'autre côté. Sans oublier de mentionner que cela a abouti de même à des progrès dans les aspects civilisés et sociaux et à une communication entre la côte et les centres villes. Par conséquent, naturellement, la côte Iranienne est le centre de gravité du Golfe pour diverses raisons, en raison de ses ports avancés. Du point de vue des voyageurs Occidentaux, «les ports du Golfe de la côte Arabe n'ont rien été qu'une misère car ils sont situés entre les dunes de sable et les déserts flamboyants où les marais salants ont mis des navigateurs moins expérimentés en danger.<sup>2</sup> Quant à la zone entourant le détroit d'Ormuz, la situation est totalement différente. Les eaux sont plus profondes dans le côté Arabe. Par conséquent, la disparité de la profondeur des eaux entre les deux côtés a été l'une des raisons qui ont poussé le Shah à occuper les trois îles Émiraties et par la suite, à les transformer en ports militaires qui contrôlent le détroit et compensent militairement la faible profondeur des eaux du côté Iranien du détroit.

Le Golfe Arabique est la portée la plus extrême du monde Arabe vers l'Est. Géographiquement, il est l'atout du monde Arabe et la fenêtre ouverte sur le reste de l'Asie grâce à sa situation dans le Sud-Ouest du continent. La côte Ouest du Golfe est la côte Arabe. «L'État du Koweït est situé au Nord du Golfe sans oublier ses frontières communes avec l'Iraq, puis vient la côte Orientale du Royaume d'Arabie saoudite connue sous le nom de région de Sharqiya, ainsi que la Péninsule du Qatar et le baie de Salwa qui englobe les îles de Bahreïn ensuite les Émirats Arabes Unis avec ses sept Émirats sur la côte d'Oman; la capitale Abu Dhabi, Fujairah, Al-Sharjah Ajman, Umm Al-Quwain, Dubaï, Ras al-Khaimah et enfin Oman qui est situé au Sud-Est de la Péninsule Arabique. Il convient de relever que "la superficie totale des pays du Golfe Arabique est de plus de trois cents kilomètres carrés et est habitée par plus de vingt-cinq millions de personnes, soit 2,5% de la population mondiale totale".<sup>3</sup>

Grâce à sa situation géographique, le Golfe a toujours été le centre d'attention des géographes, des historiens et des décideurs dans les grands pays coloniaux. Par conséquent, aucun État colonial, qui a travaillé pour avoir la souveraineté mondiale, n'a

---

<sup>1</sup> Voir l'annexe des cartes en langue étrangère, carte no.1.

<sup>2</sup> Zafer AL-AJMI, **Sécurité du Golfe Arabique, son développement et ses problèmes du point de vue des relations internationales**, op. cit. p.49.

<sup>3</sup> Ali ABDULLAH, **la sécurité du Golfe Arabique au milieu des changements régionaux et internationaux**, Dar Reslan, Damas, 2011, p.38.

cherché qu'à étendre son contrôle sur le Golfe en raison de sa situation géographique qui en a fait le cœur du Moyen-Orient et le tournant entre les trois continents du monde antique. À travers l'Euphrate, nous atteignons la mer Méditerranée, le centre d'intérêt de la civilisation antique, et à travers le Tigre, nous atteignons la Turquie, puis la Mer Noire, et à travers l'Iran, nous atteignons la mer de Kharaz, puis la Russie et l'Afghanistan.

Le Golfe et la Mer Rouge jouent un rôle vital dans la Péninsule Arabique, ce qui en a fait l'un des débouchés maritimes les plus importants de la région. Notant que la région côtière jouit d'une grande importance car elle comprend des débouchés naturels pour les vastes régions intérieures de la Péninsule Arabique, en particulier dans le Royaume d'Arabie Saoudite. De plus, cette région est proche des parties les plus fertiles de la Péninsule Arabique à l'Ouest et au Sud. Au nord, se trouvent la péninsule du Sinaï, le Nil et le canal de Suez. Ainsi, le cycle naturel marin reliant les pays des trois continents et au milieu du Golfe Persique a été achevé. Ses criques et ses îles<sup>1</sup> dispersées ont empêché les grands pays coloniaux à étendre leur contrôle sur les moyens de transport internationaux et maritimes.

Quant à la géographie maritime du Golfe, il s'agit d'une mer semi-fermée, qui s'étend sur une surface d'eau estimée à 250 000 km<sup>2</sup>, 800 km de longueur, 470 km de largeur, et une profondeur comprise entre 100 mètres à son maximum et 30 mètres à son minimum.

Depuis longtemps, tout le monde savait que le Golfe est caractérisé par son importance stratégique. **Alexandre le Macédonien**<sup>2</sup>, qui a envahi la Perse en préparation de l'invasion du Golfe, a approuvé devant ses dirigeants l'importance du Golfe et son influence sur les pays voisins en disant: "Je ne peux pas assurer ma place en Egypte si les Perses contrôlent cette région maritime."<sup>3</sup> Dans son livre «Le golfe Arabique», le chercheur Français Jean-Jacques Perry, a décrit ses voyages dans le Golfe. Il l'a considéré comme la région la plus importante du Moyen-Orient lorsqu'il a mentionné: «Le Moyen-Orient, dont les experts ont beaucoup parlé, se limite au Golfe Arabique en particulier, car, géographiquement, il se situe dans le cœur du Moyen-Orient.»<sup>4</sup>

---

<sup>1</sup> Les criques sont de très petites baies parcourant les forêts et les savanes. Elles sont utilisées comme ports naturels, à l'instar de **la Crique de Dubai, de Doha, du Khor Fakkan et le Canal Salwa**.

<sup>2</sup> **Alexandre le Grand** est l'un des rois macédoniens des Grecs. Il est aussi l'un des chefs militaires et conquérants les plus célèbres de l'histoire. Alexandre est né dans la ville de Pella vers 356 avant JC. Il a été l'étudiant du célèbre Philosophe et Scientifique Aristote jusqu'à l'âge de seize ans. À sa trentième année, il a établi l'un des plus grands empires du monde Antique, qui s'est étendu des côtes de la mer Ionienne à l'Ouest jusqu'à la chaîne de montagnes Himalayenne à l'Est. Il est considéré comme l'un des chefs militaires les plus titrés de leur carrière.

<sup>3</sup> Sayed NOFAL, les situations politiques des Emirats du Golfe Arabique et le Sud de la Péninsule Arabique, Imprimerie Egyptienne, le Caire, 1969, p.14.

<sup>4</sup> Jean Perry, **le Golfe Arabique**, traduit par Najdat HAJAR et Said ABOU EL-EZZ, livres commerciaux pour l'imprimerie et l'édition, Beyrouth, 1959, p.53.



Pendant la Seconde Guerre Mondiale, les Alliés ont concentré sur l'importance militaire du Golfe. Ils l'ont utilisé comme un passage naturel et stratégique pour transmettre les fournitures nécessaires à l'Union Soviétique dans la guerre contre les Nazis. Les Alliés ont décidé d'utiliser le Golfe en raison du danger des sous-marins Allemands d'une part, et du blocage des ports Soviétiques d'autre part. Il faut souligner que l'Union Soviétique est connecté au Golfe Persique par deux voies terrestres: voie Occidentale qui s'étend sur une distance de 2000 milles à travers les Balkans jusqu'à Bassorah, via le détroit du Bosphore. La deuxième voie s'étend des monts du Caucase au Koweït, en traversant le mur du Mont de Zagros.

Géographiquement, le Golfe est caractérisé par deux éléments essentiels qui garantissent des gains stratégiques importants en le contrôlant: les entrées du Golfe Persique, que ce soit à Ormuz ou au Chatt El-Arab (La rive des Arabes) d'une part, et les îles dispersées sur sa surface aqueuse. Sa formation géologique en mer semi-fermée a abouti à l'existence de dizaines d'îles dispersées, qui comptent environ 130 îles, dont certaines forment une barrière naturelle contrôlant les voies de navigation des navires marchands et des transporteurs pétroliers des ports du Golfe vers l'Europe, l'Amérique et le reste du monde.

#### **4. Détroit d'Ormuz**

Grâce à sa position stratégique, le détroit d'Ormuz excite les convoitises des grandes puissances coloniales et, est considéré comme un terrain fertile pour les conflits internationaux et régionaux. À commencer par les civilisations anciennes telles que la Sumérienne et l'Assyrienne, qui ont pris conscience de son importance, en passant par les Portugais qui ont resserré le contrôle sur lui en préparation de l'assaut sur le Hijaz, peu après viennent les Britanniques, qui ont considéré qu'il s'agit là pour eux d'une ligne rouge pour assurer la voie vers le sous-continent indien.

Grâce à sa position stratégique, Le détroit d'Ormuz est un élément essentiel pour le Golfe Persique. Il se situe entre l'Iran au Nord, au Nord-Ouest et Oman au Sud. Ses rives Sud comprennent les côtes Nord et Ouest de la Péninsule Omanaise de Musandam, tandis que ses rives Nord sont constituées de la partie Orientale de Qom, l'île de Lart et l'île Iranienne de Hengam. La navigation dans le détroit fait face à des difficultés à cause des tempêtes de marée, parfois fortes, ainsi qu'aux vents forts du nord et aux variations météorologiques. Et "la largeur du canal de navigation dans le détroit est de six milles divisés en trois sections parallèles, dont chaque partie est de deux milles de largeur. Un canal est désigné pour l'entrée dans les eaux du Golfe, le deuxième pour la sortie et le troisième se trouve au milieu et sépare l'entrée et la sortie pour empêcher la marche des navires et éviter les collisions."<sup>1</sup>

---

<sup>1</sup> Adel AL-MASADI, *l'Ordre Juridique du détroit d'Ormuz*, Publications de la faculté de Droit, Université du Sultan Qaboos, Sultanat d'Oman, 2010, p.4.

Le détroit d'Ormuz est l'un des détroits maritimes les plus importants au monde, car il relie le Golfe Persique d'un côté et, la mer d'Oman et l'océan Indien de l'autre côté. Il est de même le principal débouché des États Arabes du Golfe en plus de l'Iran. Ce détroit constitue également l'une des voies navigables les plus importantes pour le passage du pétrole, "de sorte qu'environ 16,5 à 17 millions de barils de pétrole transitent par le détroit par jour, ce qui constitue 20% des approvisionnements mondiaux en pétrole brut, et 93% de ces exportations de pétrole sont transportées par des pétroliers qui traversent le détroit."<sup>1</sup>

À cet égard, il convient de mentionner qu'il existe 5 autres détroits, outre le détroit d'Ormuz, qui ont un rôle stratégique permettant le transport du pétrole à travers le monde<sup>2</sup>, à savoir notamment le détroit de Malacca, qui est situé entre la Malaisie et l'Indonésie, et le détroit de Bab al-Mandab qui sépare la Mer Rouge et l'océan Indien. On a aussi le canal de Suez, le détroit du Bosphore et le canal de Panama, mais le détroit d'Ormuz est considéré comme l'un des détroits le plus considérable. Il déclenche des problèmes et menaces régionaux et internationaux, vu son importance.

«À la fin des années 1970, les États du Golfe exportaient environ 18 millions de barils par jour, soit un montant égal à 90% de leur production et environ un tiers de la production mondiale totale de 60 millions de barils par jour. »<sup>3</sup>

Dans la même optique, le détroit est également l'exclusif accès à treize ports militaires et commerciaux par lesquels transitent 55% des importations du Golfe. Il est aussi l'artère principale du commerce pétrolier au monde qui alimente plus de 23 pays asiatiques et européens. Les cargaisons qui traversent le détroit ne se limitent pas au pétrole, car des charges pesant plus de deux milliards et demi y transitent annuellement, dont les expéditions de matières premières telles que les céréales, le minerai de fer et le ciment représentent environ 22% contre 20% pour les conteneurs qui transportent des produits finis vers les pays du Golfe. L'importance du détroit augmente à chaque fois la dépendance des importateurs des principaux pays industrialisés sur le pétrole augmente.

Le détroit est entièrement situé dans les eaux territoriales du Sultanat d'Oman, qui gère et régule le trafic de transit. Par conséquent, toute tentative d'obstruction au passage en fermant la voie de navigation signifie une violation de la souveraineté Omanaise et un empiètement sur les eaux territoriales d'un autre pays. De plus, toute tentative de fermer le détroit indique l'hostilité envers 23 pays dont ses intérêts vitaux passent par lui. Face à ce problème, c'est normal que les États du Golfe aspirent à trouver des couloirs sécurisés pour leurs exportations et importations dans l'optique de réussir de se dispenser du détroit. Parmi les solutions envisageables, nous citons: la ligne de 1200 km qui relie le

---

<sup>1</sup> Même référence, p. 7.

<sup>2</sup> Voir l'annexe des cartes en langue étrangère, carte no. 2.

<sup>3</sup> Adel AL-MASADI, *l'Ordre Juridique du détroit d'Ormuz*, op. cit, p.7.

Nord-Est du Royaume d'Arabie Saoudite à la Mer Rouge et qui est établie par l'Arabie Saoudite pendant la guerre entre l'Iraq et l'Iran. Cela peut permet à l'Arabie Saoudite, si elle veut, d'exporter 50% de sa production quotidienne à travers cette ligne. « En plus, il y a l'existence de quelques nouvelles lignes ou celles qui sont hors service, dont leur réparation est considérée impérative, notamment avec la croissance de la menace Iranienne de fermer le détroit d'Ormuz.

## **5. Importance géopolitique de la Région du Golfe Persique.**

Le terme géopolitique est l'un des termes les plus courants appartenant aux domaines cognitifs, qui a fait l'objet d'une controverse généralisée et a causé confusion et ambiguïté. Cette science indépendante est devenue à l'avant-garde des connaissances académiques que les chercheurs stratégiques doivent prendre en compte lors de la formulation des stratégies et politiques étrangères.

La géopolitique définit ce que doit être le territoire du pays pour atteindre l'image optimale de ce pays. En se fondant sur cette définition, le terme géopolitique diffère du terme de la géographie politique. Le mot «géo» ne signifie pas seulement géographie; c'est aussi la terre qui constitue un élément essentiel assurant le progrès et la continuité de l'État. Le mot «politique» désigne le jeu du pouvoir politique pour assurer ou réaliser cette terre. Du point de vue géopolitique, L'État est comme un être vivant qui se bat avec d'autres êtres pour survivre. Comme les organismes se battent pour les nécessités de l'existence, les États luttent et jouent le jeu politique pour contrôler la terre qui assure sa continuité et son développement. La science géopolitique contribue à diriger ce conflit en exploitant les avantages géographiques et géopolitiques au service de la lutte politique menée par les pays pour assurer leur continuité.

Selon la plupart, les théories géopolitiques qui ont été considérées comme aspects pratiques de la géopolitique de nature théorique se divisent en deux parties: globale et régionale, en raison des limites spatiales de ces théories. Il existe des théories régionales qui sont formulées pour une zone géographique spécifique et qui diffèrent d'une région à l'autre en raison de différences géographiques, politiques et sociales. Tandis que les théories globales qui définissent des lignes générales et des objectifs stratégiques qui mènent au contrôle global. Et plus particulièrement, elles définissent aussi les territoires fortement stratégiques qui sont plus susceptibles d'être contrôlés.

### **a. Le Golfe et la théorie géopolitique de MACKINDER**

En raison de sa situation géographique stratégique et de son influence géopolitique croissante, le Golfe Persique a acquis une grande importance dans toutes les théories géopolitiques. **Henry MACKINDER**,<sup>1</sup> l'auteur de la théorie du Heartland, a considéré que le Golfe Persique comme

---

<sup>1</sup> Henry MCKINDER, Scientifique géopolitique britannique (1861-1947), qui a étudié à Oxford puis a été nommé directeur de l'Institut des sciences économiques à Londres et a été élu membre de la Chambre des communes britannique pendant 12 ans. Il est l'auteur de la théorie de **Heartland** qui a déclaré que: Qui contrôle le Heartland (Eurasie) contrôle le monde entier (Asie - Europe - Afrique), et Qui contrôle le monde Antique contrôle le monde entier.

l'un des plus considérables endroits stratégiques du monde entier. Sa domination mène à la domination mondiale. Selon MacKinder, les trois continents du Monde Antique sont interconnectés et forment un continent qu'il a appelé «**Eurasie**», ou l'île globale, étant donné qu'elle est entourée d'eau de tous les côtés. MacKinder a vu que Heartland qui comprend la partie Orientale de l'Europe et la partie Occidentale de l'Asie, représente le cœur de cette île globale, dont le contrôle sur elle assure le contrôle de tout le continent Eurasien<sup>1</sup>, et donc du monde entier. Cette théorie met en évidence l'importance du Golfe Persique considéré comme l'histoire de l'Asie Occidentale et le point de saut stratégique au cœur du monde. Par conséquent, il était nécessaire que ceux qui veulent contrôler le cœur de l'Eurasie travaillent d'abord pour sécuriser la région du Golfe Persique et resserrent son contrôle sur celle-ci.

**Zbigniew BRZEZINSKI**<sup>2</sup> a adopté cette théorie et a travaillé à la développer puis à l'utiliser pour servir la stratégie Américaine. Brzezinski a divisé le continent Eurasien en quatre parties, en précisant l'obligation de la souveraineté Américaine sur ce continent et ses exigences géostratégiques. Selon lui, le Golfe Persique était la région eurasiennne la plus importante avec une dynamique géostratégique qui donne à ceux qui le contrôlent le pouvoir nécessaire pour provoquer un changement potentiel dans la répartition internationale du pouvoir. Par conséquent, les États-Unis doivent empêcher toute puissance de contrôler le Golfe Persique et l'isoler de toutes les autres puissances.

## **b. Le Golfe et la théorie géopolitique de SPYKMAN**

Outre la théorie de Mackinder où il a prêté toute attention à Heartland, il est bon de signaler l'existence de la théorie géopolitique de Nicholas SPYKMAN<sup>3</sup> où il a déprécié le centre de la Terre en faveur des littoraux continentaux et des mers marginales entourant le Heartland. Contrôler l'Eurasie ne commence pas par contrôler le centre de ce continent mais par les mers marginales dominant ses littoraux sur les périphéries. C'est pourquoi la théorie de Spykman a été connue sous le nom de théorie « **Rimland** ».

Spykman a aussi mentionné, dans sa théorie, l'importance du Golfe Persique. Il l'a considéré comme l'un des périphéries les plus remarquables en raison de son lien avec la Mer Méditerranée d'une part, et de son influence géopolitique sur l'Océan Indien, la Mer Caspienne et autres étendues d'eau d'autre part.

Dans sa théorie, Spykman a reformulé les frontières des continents. Il a de même considéré que le fait de se débattre pour contrôler le monde se limite à deux continents: Continent d'Atlantide<sup>4</sup> qui se compose de l'Amérique du Nord, l'Europe de l'Ouest, et entre eux l'Océan Atlantique qui s'est transformé en une mer intérieure. Ce continent virtuel répand la civilisation Occidentale. Les États-Unis sont de première importance dans ce continent et l'Europe de l'Ouest les suit. Ainsi,

---

<sup>1</sup> Voir l'annexe des cartes en langue Arabe, carte no. 7.

<sup>2</sup> **Zbigniew Brzezinski** est un penseur stratégique et un conseiller en sécurité nationale du président Américain Jimmy Carter entre 1977 et 1981. Il a travaillé comme consultant au Centre des études stratégiques et internationales et comme professeur en politique étrangère américaine à Paul Nitze School of Advanced International Studies de l'Université Johns Hopkins à Washington.

<sup>3</sup> Nicholas SPYKMAN: Considéré comme l'un des pères de la géopolitique et universitaire Américain, d'origine Néerlandaise. Il a occupé le poste de Directeur de l'Institut des Relations Internationales à la célèbre Université de Yale, et le poste de professeur de Relations Internationales. Il a avancé la théorie des bords des continents, qui dit que celui qui contrôle les bords des continents contrôle le monde.

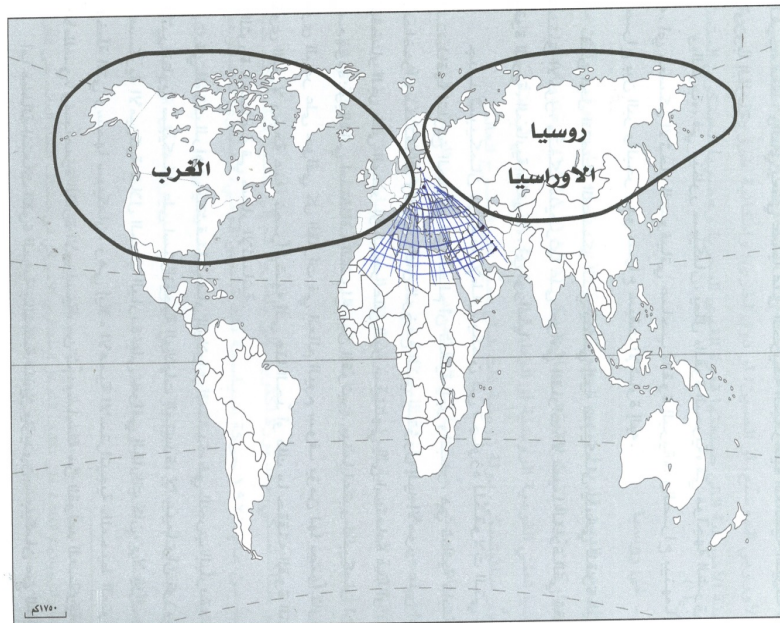
<sup>4</sup> Ce continent est nommé d'après le continent mythique dont **Platon** a parlé, qui a sombré dans les profondeurs de l'océan Atlantique.

les intérêts Américains sont impératifs stratégiques pour l'Europe de l'Ouest. Ce continent se distingue par sa puissance maritime flexible qui lui permet de manœuvrer contre l'Est ou le continent Eurasie qui représente la puissance terrestre et que la Russie considère comme sa base.

En examinant l'illustration ci-dessous qui représente les frontières des deux continents dans la théorie de Spykman, nous remarquons que le Golfe Persique et la région géopolitiquement touchée par celui-ci sont parmi les points de collision potentiels les plus importants entre les deux continents, et l'arène où le vainqueur déterminera la nature de la bataille entre défense et attaque. Le fait que la puissance terrestre réussit à contrôler la région du Golfe Persique la mène à avoir un avantage stratégique pour attaquer l'Europe de l'Ouest et l'affaiblir pour but de la séparer de son partenaire. Toute réussite de la puissance maritime à contrôler le Golfe Persique est un resserrement du contrôle sur les bords du continent Eurasien qui permet à la puissance maritime, après avoir assuré ses lignes d'approvisionnement, de transmettre la bataille jusqu'à l'Eurasie considéré vital pour la puissance terrestre.

### Carte no.1

#### Division du monde entre les continents de l'Eurasie et l'Atlantide selon la théorie de Spykman<sup>1</sup>



<sup>1</sup> Mouin HADDAD, *Géopolitics, Issues of Identity and Belonging between Geography and Politics*, Publications' company for distribution and publishing, Beyrouth, 2006, p.65.

Pendant la période de la Guerre Froide, la politique Américaine a été grandement influencée par la théorie de Spykman. Selon cette politique, les opinions de Spykman s'emploient activement à promouvoir l'OTAN. Sans oublier de mentionner que Spykman a considéré que la distribution des bases militaires Américaines pendant la Guerre Froide sur les bords des continents pratique afin d'utiliser les bords pour assiéger l'Union Soviétique<sup>1</sup>. Ici le rôle du Golfe Persique émerge; il a formé le périmètre au Sud pour la zone du Nord qui assiège le Communisme.

---

<sup>1</sup> Voir l'annexe des cartes en langue Arabe, carte no. 8.

### c. Le Golfe et les théories géopolitiques Britanniques

Les théories géopolitiques visent à définir l'objectif premier de l'État qui assure son progrès et sa position. À partir de là, la géopolitique Britannique, lors du développement des théories, a pris en compte la position importante de l'Inde. C'est pour cette raison, ils se concentraient sur la sécurisation du chemin de l'Inde pour but de ne pas cesser le contrôle sur elle. Par conséquent, les Britanniques ont adopté la théorie géopolitique dans laquelle l'Inde est le centre, et ils ont dessiné autour d'elle la sphère d'influence britannique qui empêche toute influence étrangère en elle. Ils ont aussi identifié un certain nombre de lignes de défense qui protègent l'encerclement de l'Inde. En raison de sa position sur la périphérie des eaux indiennes, le Golfe Persique était la première ligne de défense de l'influence Britannique dans le sous-continent Indien. « Ainsi, pour que les puissances Européennes n'arrivent pas à l'Inde à travers le Golfe Persique et la Mer Rouge, les Britanniques ont dessiné un arc qui inclut la Mer Rouge, le Golfe Persique, la Perse et l'Iraq comme premier rempart, ou détection, qui ont dû diriger le Royaume-Uni vers une action militaire ou diplomatique pour arrêter le danger avant que les puissances Européennes n'atteignent l'Inde. »<sup>1</sup> Par conséquent, selon les Britanniques, le Golfe est devenu un élément vital de l'Est, car il sert de médiateur à toutes leurs principales lignes maritimes vers l'Inde et contient les ports et les stations-service nécessaires pour leurs flottes. Il a la plus haute priorité en cas de défense et d'attaque. Concernant la sécurité des deux régions, de nombreux Accords de et Traités sur la protection ont été conclus par le Royaume-Uni avec le reste des États du Golfe<sup>2</sup>. Ces Accords et Traités sont toujours en vigueur jusqu'à la sortie officielle Britannique du Golfe en 1971.

L'importance du Golfe a diminué après la perte de l'Inde par le Royaume-Uni. En revanche, grâce à sa position géographique privilégiée et à sa formidable richesse, les Britanniques s'y sont attachés, mais ils ont été contraints de s'en retirer. Par conséquent, ils ont perdu leur influence géopolitique sur tout l'Orient. S'il est correct de dire que **l'agression tripartite (The Tripartite Agression)**<sup>3</sup> (*crise du canal de Suez, parfois appelée expédition de Suez, guerre de Suez, campagne de Suez ou opération Kadesh*) est le début de l'ère de l'Empire Colonial Britannique traditionnel, qui est sorti épuisée de la Seconde Guerre mondiale. Le retrait des Britanniques du Golfe est comme un coup de grâce pour le Royaume-Uni, qui a abandonné son rôle au profit des États-Unis.

### d. La géopolitique du Golfe dans le futur.

---

<sup>1</sup> Zafer AL-AJMI, *Sécurité du Golfe Arabe, son développement et ses problèmes du point de vue des relations internationales*, op. cit. p.23.

<sup>2</sup> Pour plus de détails sur les Traités conclus par le Royaume-Uni avec les Emirats Arabes du Golfe (les États du Golfe plus tard), voir: Abdul Raouf SANNOU, *Britain's Agreements and Treaties with the Arab Gulf Emirates, 1798-1916*, Beyrouth, 1998.

<sup>3</sup> C'est le nom de la guerre qui a eu lieu entre l'Égypte d'une part et entre le Royaume-Uni, la France et Israël en 1956. Ses causes étaient la nationalisation du canal de Suez par Gamal Abdel Nasser et le soutien de l'Égypte à la Révolution Algérienne contre la France. Cette guerre est également connue sous le nom de guerre de 1956 et de crise du canal de Suez.

L'importance future de la région du Golfe Persique est évidente à travers sa nature et son environnement, qui combinent les caractéristiques marines et terrestres à des degrés divers, ce qui en fait un terrain fertile pour une collision entre les puissances terrestres et maritimes. Par conséquent, le statut géopolitique du Golfe Persique après la période de la Guerre Froide ne se limite pas uniquement à son importance pétrolière, comme beaucoup le pensent. Par la suite le conflit entre les puissances maritimes et terrestres est de nature géopolitique qui ne peut être complètement annulée, mais peut être reportée dans l'attente des conditions appropriées à l'avenir. Il faut notamment mentionner que la victoire des puissances maritimes sur terre ou vice versa, va aboutir à la restauration des puissances typiques de tel ou tel pays, et donc il y a de nouveau le retour au conflit.

Oscillant entre nature maritime et terrestre, le Golfe Persique est la terre fertile et le point de choc de cette future bataille en raison de sa double nature qui combine les deux caractéristiques (maritime et terrestre). En outre, le système unipolaire, dirigé par les États-Unis, deviendra à l'avenir vulnérable aux nouveaux défis posés par les concurrents régionaux avec leurs nouvelles alliances. Le scénario le plus dangereux est l'alliance entre la Chine, la Russie et l'Iran pour réduire l'hégémonie Américaine, en particulier dans la région du Golfe. Cette alliance, faite pour raison du mécontentement commun envers l'hégémonie Américaine, constitue le noyau d'une future puissance terrestre qui menace l'hégémonie Américaine sur l'Eurasie.

À la suite de nouveaux changements internationaux, les Américains ont réalisé le déclin du rôle géopolitique de la région méditerranéenne au profit de l'océan Indien. La zone qui va connaître la géopolitique a été déterminée dans le futur. Cette région s'étend de la Crimée dans la Mer Noire à la province chinoise de Xianjing, après sa proximité avec les frontières sud de la Russie, puis jusqu'à l'océan Indien et de là à l'ouest pour inclure la région du Golfe Persique jusqu'à la Mer Rouge puis au Nord pour inclure la Turquie jusqu'à la Crimée. Cette région est caractérisée par une instabilité géopolitique, abritant environ 450 millions de personnes qui sont ethniquement diverses et politiquement instables. Cette région est également limitrophe des puissances mondiales émergentes les plus importantes telles que l'Inde et la Chine, et comprend les régions énergétiques mondiales les plus considérables telles que le Golfe Persique et la région de la Mer Caspienne. Et certains de ces pays pourraient posséder des armes nucléaires. Cette région, déchirée par les haines historiques, est aussi une terre fertile pour l'exploitation par des pays voisins puissants qui cherchent un rôle régional aux dépens des États-Unis. Par conséquent, contrôler le Golfe Persique, qui a un impact géographique et géopolitique avec cette région, est devenu une nécessité Américaine urgente, non seulement pour assurer la sécurité énergétique, mais aussi pour permettre la présence américaine dans cette zone géographique sur laquelle le conflit aura lieu et pour limiter l'impact négatif sur la sécurité du Golfe Persique imposé par les États-Unis. Tout recul de la présence américaine dans le Golfe pourrait s'étendre sur cette région instable et conduire ainsi à la



fragilisation des régimes pro-occidentaux. Cela permettra aux pays régionaux hostiles aux États-Unis d'étendre leur influence régionale à leurs dépens. Ce qui signifie à long terme menacer le contrôle Américain sur l'Eurasie et l'expulser du Crescent Energy, qui comprend le Golfe Persique d'un côté et la région de la Mer Caspienne de l'autre.


# **Documents ci-joints attachés**

**Document no.1**

Traité de Protection entre le Royaume-Uni et Koweït, le 23  
Janvier 1899<sup>1</sup>

المقصود من تحرير هذه الصك الحثانية المتبران في تحفظ العرب والعقول بين كل  
ملك جانهيم اندرين ستاف كار باليونز جلالة الملكة البريطانية العظمى من جانب  
الدولة البرهية القصرية الانكليزية في طرفي وجنا بالشيخ مبارك بن صباح شيخ  
الكويت في الطرف الثاني بان جناب الشيخ مبارك بن صباح المذكور برضاؤه  
واختياره بعض العرب وتعيينه نفسه وورثته واخلافه الى الابد بان لا ينسب  
وكيلا او قائم مقام من جانب دولة او حكومية في الكويت او في قطعة اخرى  
من حده وده بغير رخصة الدولة البرهية القصرية الانكليزية ولا يتوض ولا يبيع  
ولا يؤجر ولا يرهق ولا ينقل ينوع آخر ولا يعطى للسكون قطعة من اراضيها الى دولة  
او رعيتها احده من الدول الاخر بغيران يحصل الاجازة اولاً من دولة جلالة الملكة  
البريطانية العظمى لاجل هذه الارادة وهذه المقاداة ايضا تشمل على كل قطعة  
في اراضي الشيخ المذكور التي تكون حالاً في تصرف رعايا اسلم واحده من الدول الغير ولابل  
الشراية لتكبل هذه المقاداة الحثانية المعتمدة كمثل ملك جانهيم اندرين  
ستاف كار باليونز جلالة الملكة البريطانية العظمى في خليج فارس وجنا بالشيخ مبارك  
بن صباح الاول منهما من جانب الدولة البرهية القصرية الانكليزية والثاني منهما  
من جانب نفسه وورثته واخلافه كل واحد منهما بمحض الشهود وضعت جميعهم  
في هذا اليوم العاشر من شهر رمضان المبارك سنة ١٢١٦ مطابفاً ٢٣ جنوري سنة ١٨٩٩

مبارك الصباح

  
شهد بذلك الاصل محمد حليم  
بن عبد النبي حنتر

السيد المطالب باشا لوصلة صحبه سيزيل نايب اول البايونز  
وقرئ في حيدرآباد الدولة البرهية القصرية في خليج فارس

*Translated into Arabic*

<sup>1</sup> Disponible sur le site officiel du Al-Diwan Al-Amiri du Koweït: <http://www.da.gov.kw>, date d'entrée le 14/1/2013.

## Document no. 2

### Document publié par les Nations Unies le 18 Août 1994 confirmant la dénomination du Golfe Persique<sup>1</sup>

UNITED  
NATIONS

ST



Secretariat

ST/CS/SER.A/29/Add.2

18 August 1994

ORIGINAL: ENGLISH

---

#### EDITORIAL DIRECTIVE

Prepared by Editorial Control

To: Members of the staff

Subject: USE OF THE TERM "PERSIAN GULF"

#### Addendum

Attention is once again drawn to editorial directive ST/CS/SER.A/29 and Corr.1 and Add.1 on the use of the term "Persian Gulf". The purpose of the present addendum is to urge that care be taken to ensure the appropriate use of this term in documents, publications and statements prepared by the Secretariat. The full term "Persian Gulf" should be used in every case instead of the shorter term "Gulf", including in repetitions of the term after its initial use in a text.

-----

94-33224 (E) 180894

---

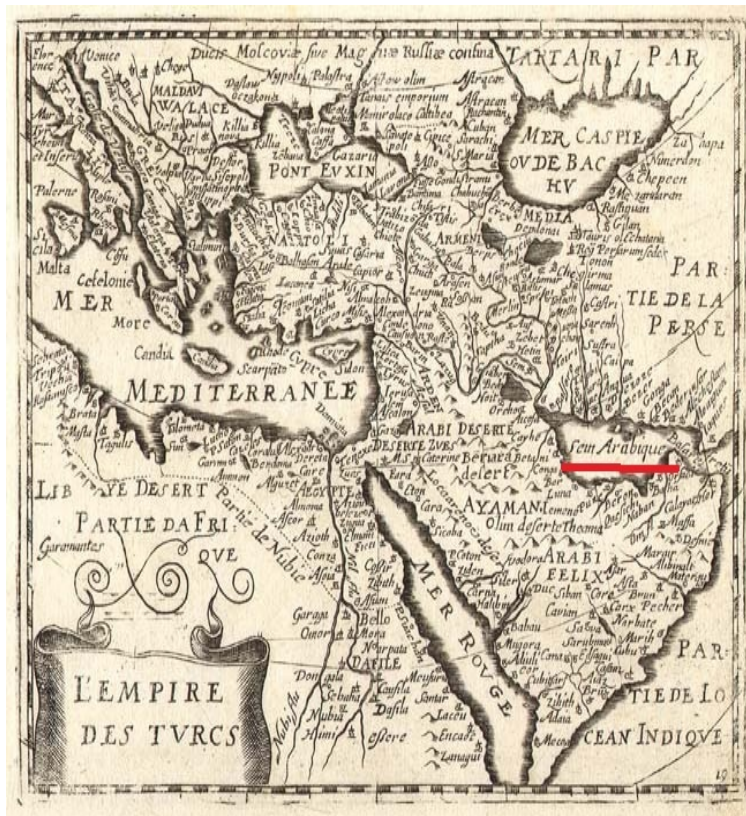
<sup>1</sup> Disponible sur le site officiel de l'archive des Nations Unies: [www.un.org](http://www.un.org).

## Listes des cartes en Arabe

Numéro		Page
1	Le monde est divisé entre l'Eurasie et l'Atlantide selon la théorie de Spykman	17
2	Carte de Locarno indiquant la dénomination du Golfe par Golfe Persique	25
3	La carte Mercator qui remonte à l'époque ottomane et met en évidence le nom du Golfe Persique	26
7	Heartland selon la théorie géopolitique de Mackinder en 1904	30
8	Comment les États-Unis ont bénéficié de la théorie de Spykman en établissant leurs bases militaires aux abords des continents	31

### Carte no. 2

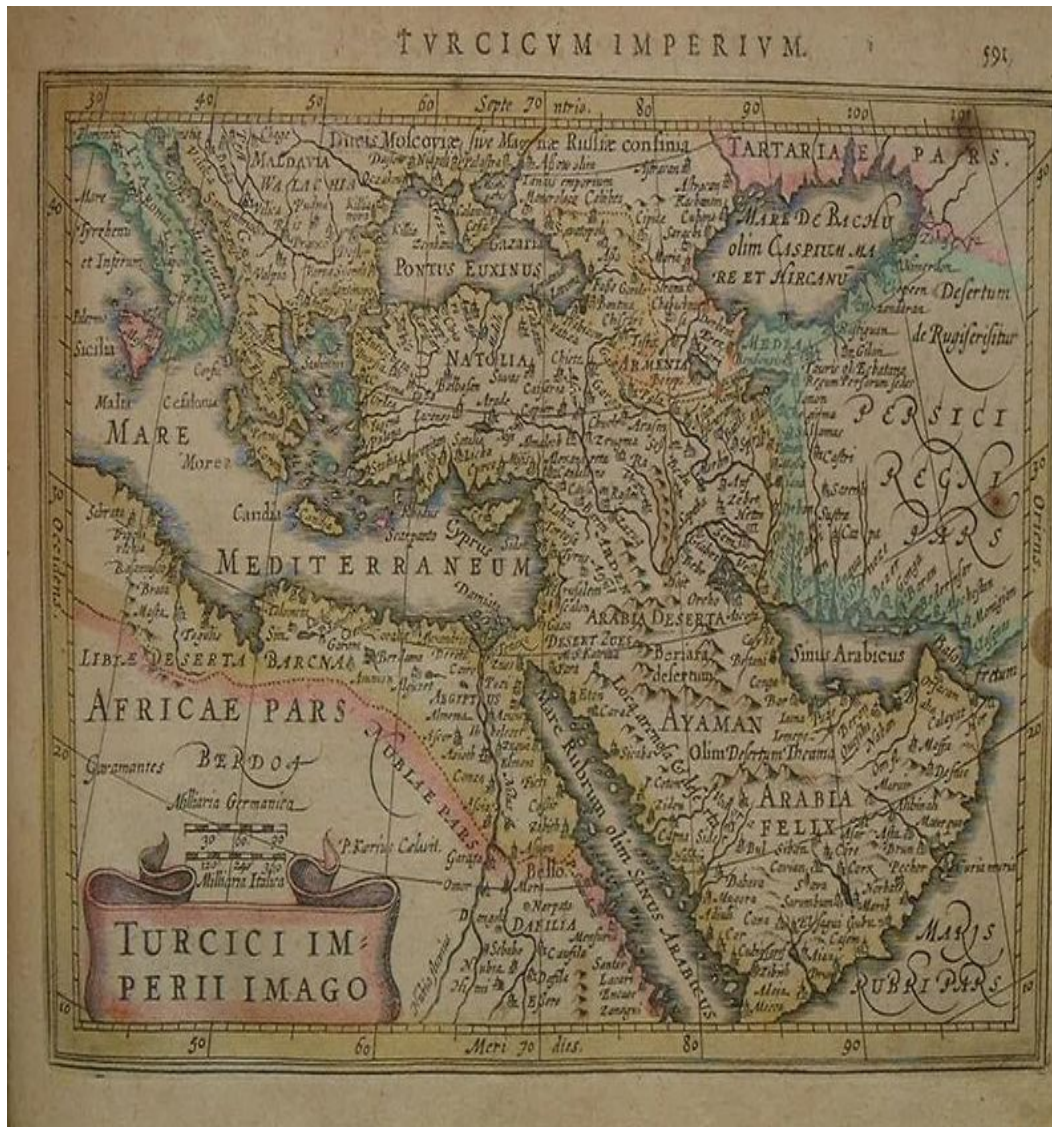
#### Carte de Locarno indiquant la dénomination du Golfe par Golfe Persique<sup>1</sup>



<sup>1</sup> Disponible sur le site web: <http://www.qatarshares.com>

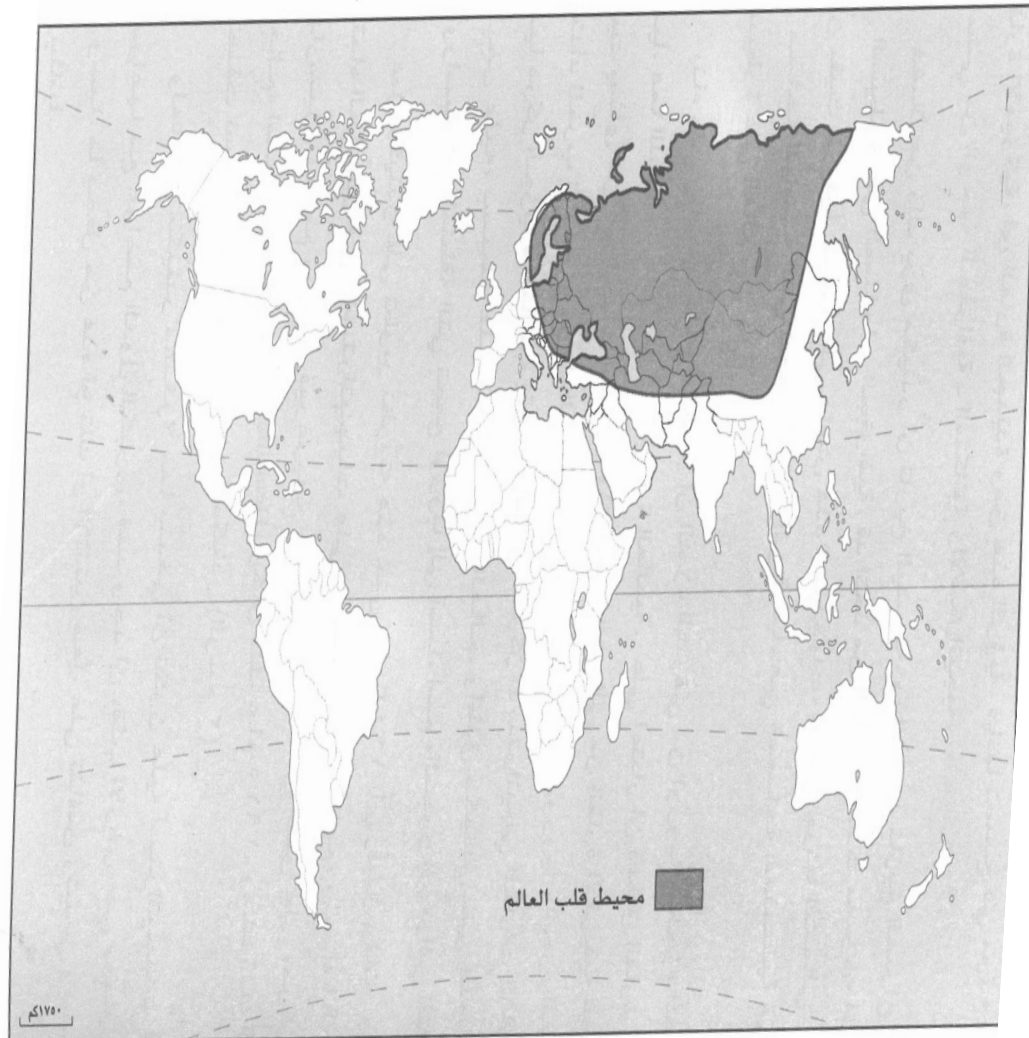
### Carte no.3

La carte Mercator qui remonte à l'époque Ottomane et met en évidence le nom du Golfe Persique<sup>1</sup>



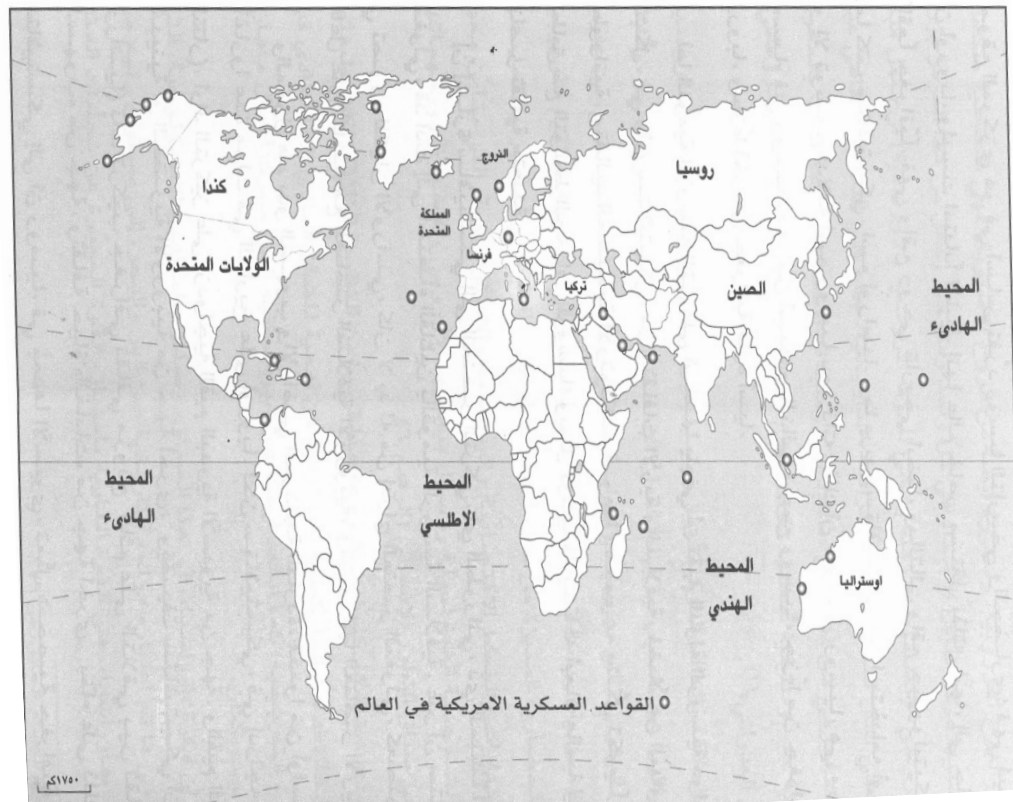
<sup>1</sup> Disponible sur le site web: <http://www.qatarshares.com>

**Carte no.4**  
**Heartland selon la théorie géopolitique de Mackinder en 1904<sup>1</sup>**



<sup>1</sup> Mouin HADDAD, *Géopolitics, Issues of Identity and Belonging between Geography and Politics*, Publications' company for distribution and publishing, Beyrouth, 2006, p.55.

**Carte no. 5**  
**Comment les États-Unis ont bénéficié de la théorie de**  
**Spykman en établissant leurs bases militaires aux abords des**  
**continents<sup>1</sup>**



<sup>1</sup> Mouin HADDAD, *Géopolitics, Issues of Identity and Belonging between Geography and Politics*, Publications' company for distribution and publishing, Beyrouth, 2006, p.69.



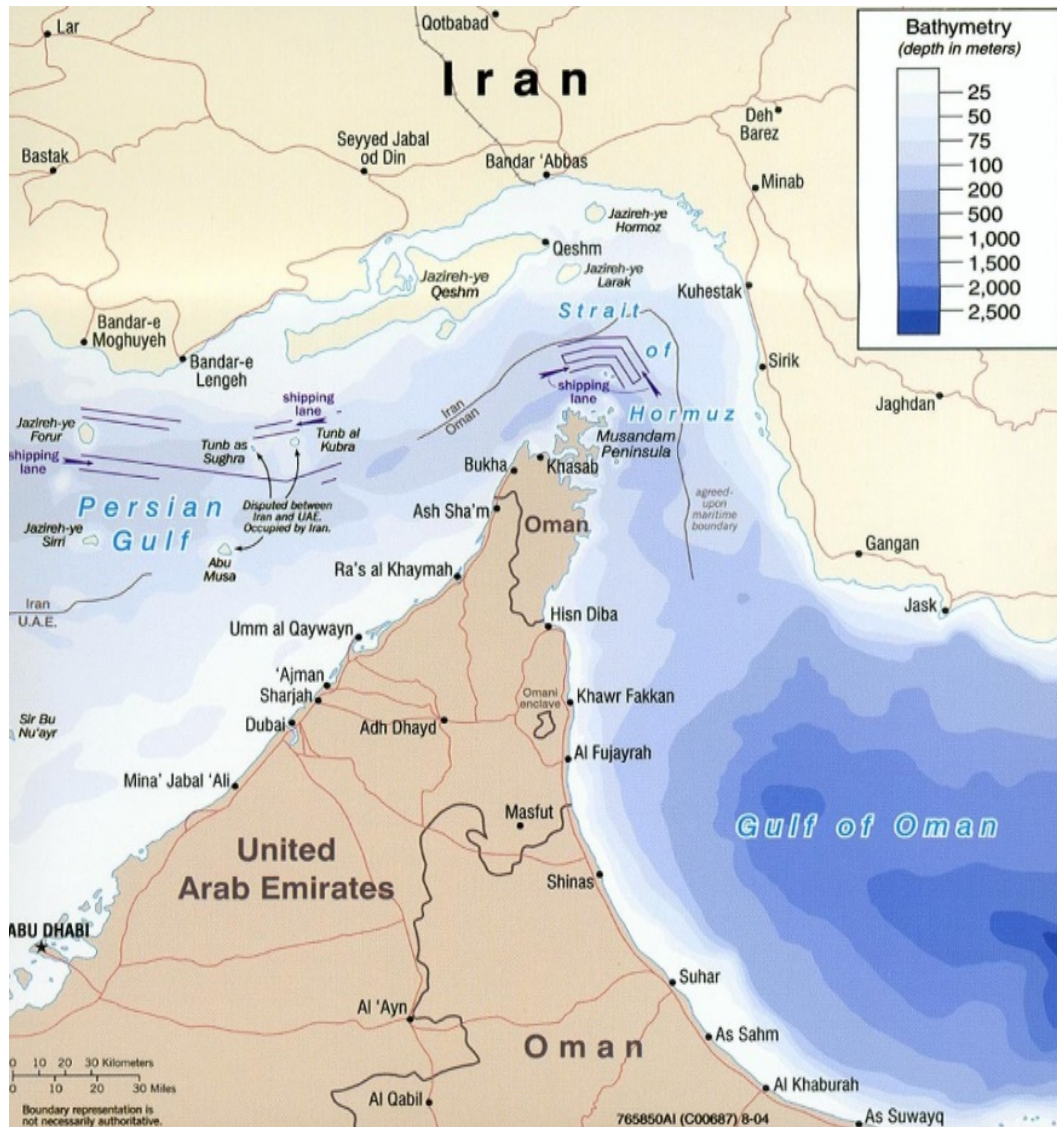
## Liste des cartes en langue Anglaise

<b>Numéro</b>		<b>Page</b>
<b>1</b>	<b>Bathymetry of the Arabian golf</b>	<b>33</b>
<b>2</b>	<b>World Oil Transit Chokepoints <sup>1</sup></b>	<b>34</b>

---

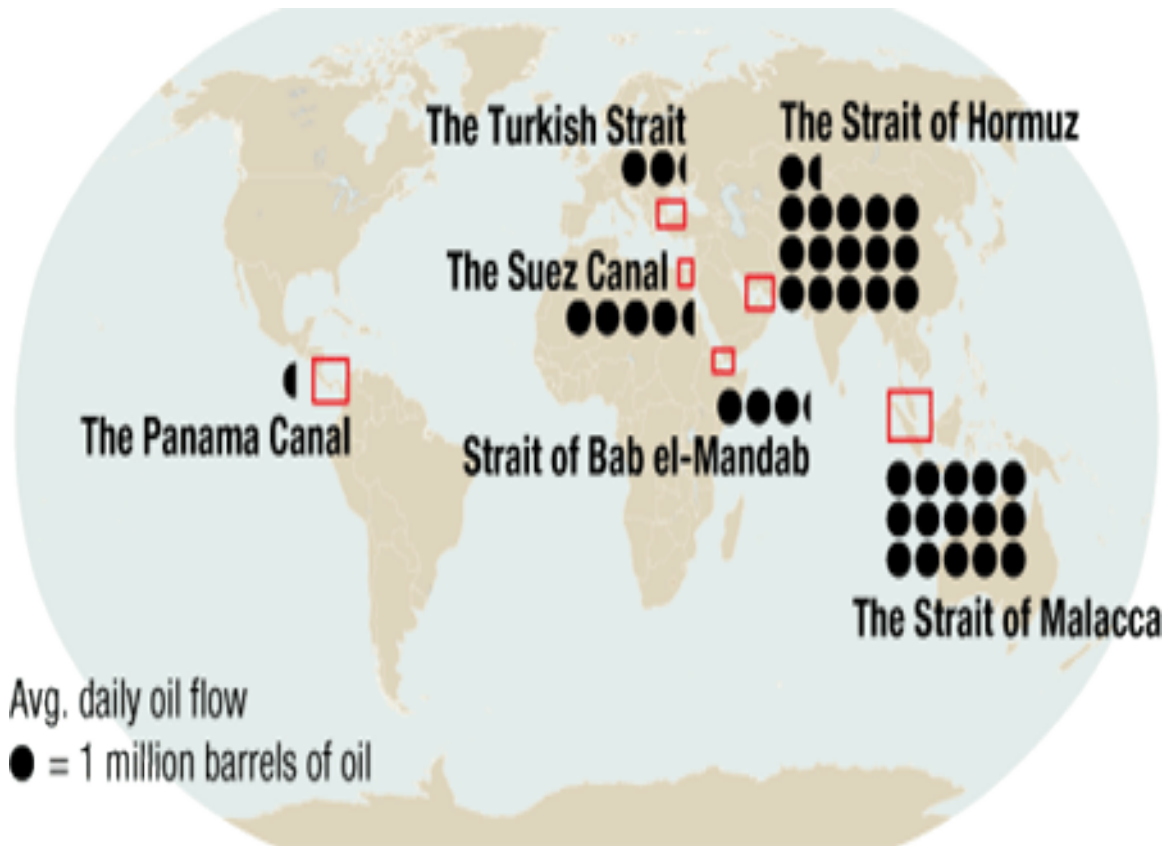
<sup>1</sup> Disponible sur le site web: [www.eia.doc.gov](http://www.eia.doc.gov).

# Carte en langue Anglaise no. 1 Bathymetry of the Arabian golf<sup>1</sup>



<sup>1</sup> Disponible sur le site web: <http://persiangulfstudies.com>

## Carte en langue Anglaise no.2 World Oil Transit Chokepoints<sup>1</sup>



<sup>1</sup> Disponible sur le site web: [www.eia.doc.gov](http://www.eia.doc.gov)